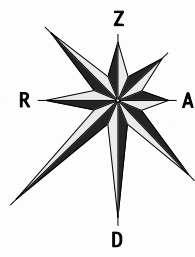


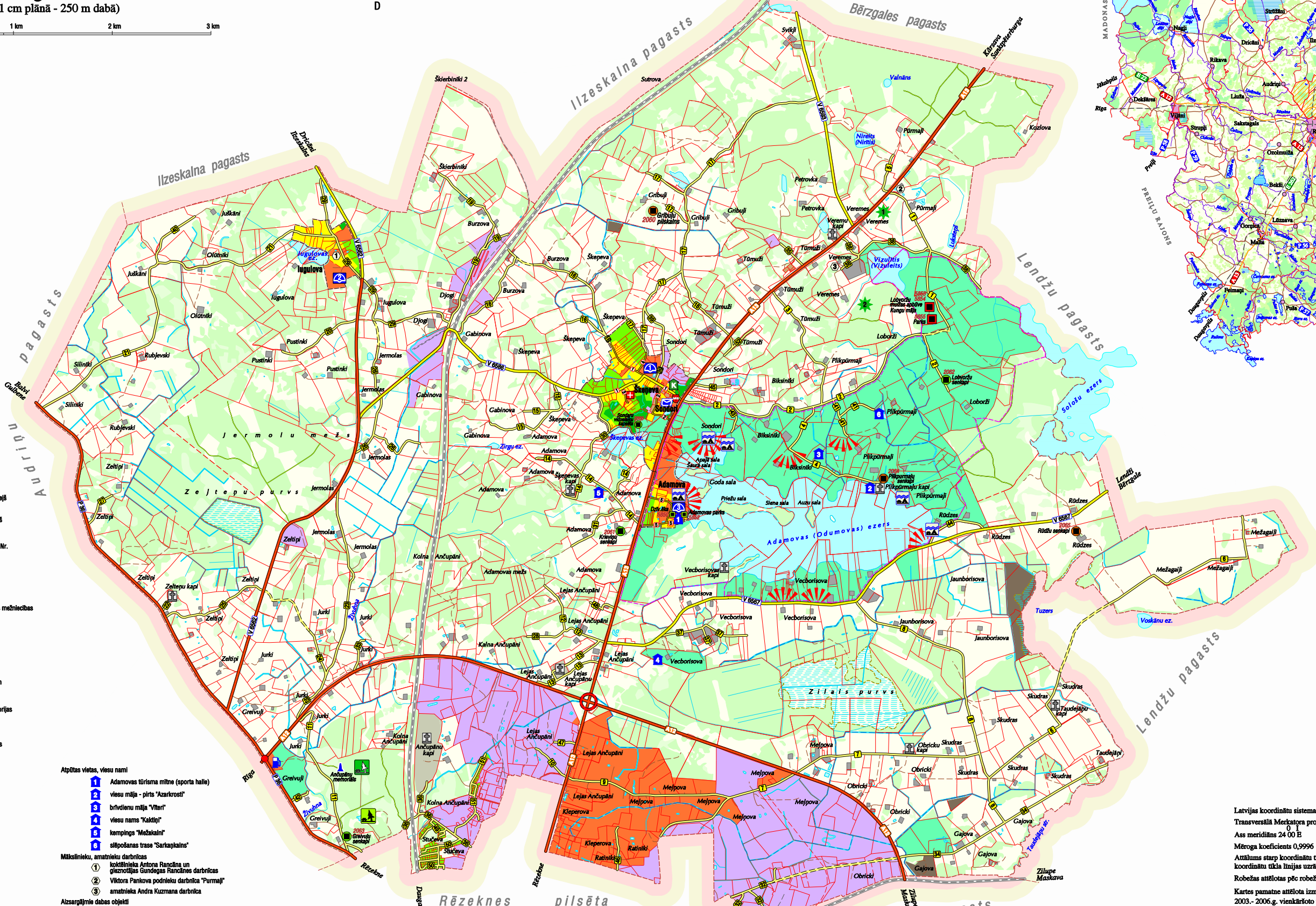
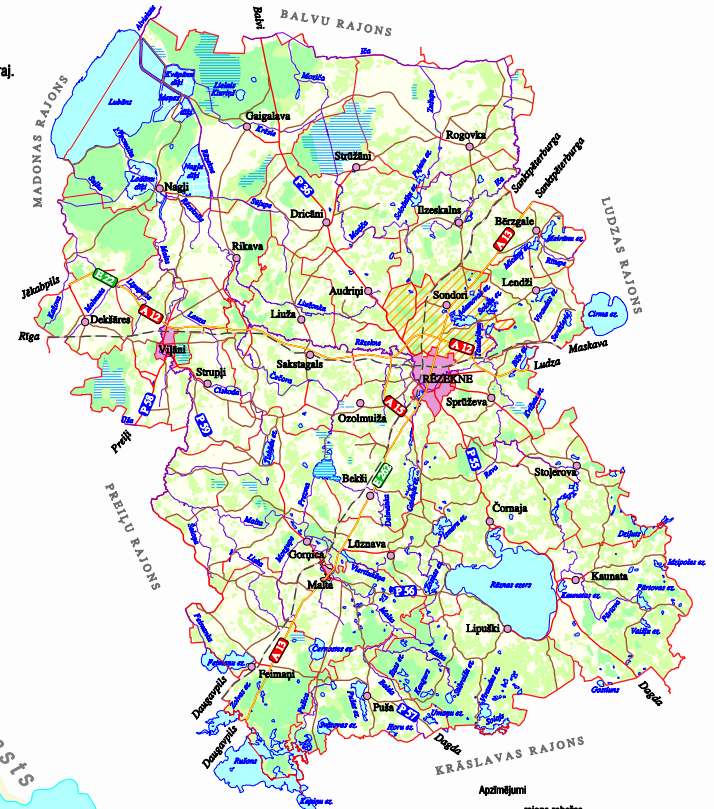
VĒRĒMU PAGASTS TERITORIJAS IZMANTOŠANA INFRASTRUKTŪRAS OBJEKTI

Mērogs 1:25 000
(1 cm plānā - 250 m dabā)



RĒZEKNES RAJONA IZVIETOJUMS
LATVIJĀ

VĒRĒMU PAGASTA IZVIETOJUMS
RĒZEKNES RAJONĀ



- Apzīmējumi**
- Robežas**
- Vērmu pagasta teritorijas robeža
 - ciema robeža
 - zemes īpašumu robeža
- Apdzīvotas vietas**
- Adamova - galveno ciemu nosaukums
 - Adamova - ciema, ciema daļas nosaukums
- Transporta infrastruktūras teritorijas**
- dzelzceļš ar vienu staciju ceļu, stacijas ceļš
 - plānotais dzelzceļš pievadceļš
 - demontētais dzelzceļš - plānotais autoceļš
 - valsts galvenie, 1. un 2. šķiras autoceļi ar cietu un grantu segumu
 - valsts galveno, 1. un 2. šķiras autoceļu Nr. ielas un to Nr.
 - pašvaldības autoceļi, to Nr.
 - plānotie autoceļi, to Nr.
 - zemes ceļi
 - lauku un meža ceļi
 - VAS Latvijas Valsts Meži Ziemeļlatgales mežniecības valdījumā esošie ceļi
- Pilnietis apbūves teritorijas**
- savrupmāju apbūves teritorijas
 - daudzdzīvokļu māju apbūves teritorijas
 - jauktas sabiedriskā, darījumu iestāžu un dzīvjamās apbūves teritorijas
 - jauktas ražošanas tehniskās un komunālās saimniecības apbūves teritorijas
 - tūrisma rekreācijas un labiekārtojamās zaļās zonas teritorijas
 - lauksaimnieciskās mazzārņu teritorijas
 - lauku apbūves teritorijas (viensītas)
- Sabiedriski pieejamās ārtelpu teritorijas**
- apstādījumu teritorijas
 - kapavietu teritorijas
- Lauksaimnieciskās teritorijas**
- lauksaimnieciskās teritorijas
 - meliorkādas zemes
- Mežsaimnieciskās teritorijas**
- jaunaudzes, mežs
- Īpaši aizsargājamas dabas teritorijas**
- Īpaši aizsargājamo dabas teritorijas
 - Dabas liegums "Adamovas ezers" natura 2000 teritorija
 - dabas lieguma "Adamovas ezers" teritorijas robeža
- Atpūtas vietas, viesu nami**
- Adamovas tūrisma mitne (sporta halle)
 - viesu māja - pirts "Azarkrosti"
 - brīvdienu māja "Vīteri"
 - viesu nams "Kaldīni"
 - kempings "Mežakalni"
 - sīļošanas trase "Sarkapkalns"
- Mākslinieciskie, amatnieku darbnīcas**
- 1. Iokīšnieka Antona Rancīna un gleznotāja Gundegas Rancīna darbnīca
 - 2. Viktora Pankova podnieku darbnīca "Purmalj"
 - 3. amatniece Andra Kuzmana darbnīca
- Aizsargājamo dabas objekti**
- Purmalu laukakmens
 - Labvēlīšu laukakmens
- Atpūtas un skatu vietas**
- plānotā rekreācijas vieta ezera krastā
 - esošā un plānotā atpūtas vieta
 - skatu vieta
- Valsts aizsargājamo kultūras pieminekļi**
- arhitektoniskie pieminekļi, valsts aizsardz. Nr. (valsts nozīmes / vietējās nozīmes)
 - arheoloģiskie pieminekļi, valsts aizsardz. Nr. (valsts nozīmes / vietējās nozīmes)
- Atpūtas un skatu vietas**
- atpūtas vietas
 - deģvielas uzpildes stacija
 - Ančupānu memoriāls
 - kapavietas
 - izglābības un kultūras iestādes
 - Vērmu pamatskola
 - Makšaņu amatu vidusskola
 - Adamovas sanatorijas internātskola
 - Vērmu tautas nams

Latvijas koordinātu sistēma LKS-92
Transversālā Merkatora projekcija (TM-1993)
Ass meridiāns 24 00 E
Mēroga koeficients 0,9996
Atšķilums starp koordinātu tīkla līnijām apvidū - 5 km, uz kartes - 20 cm.
koordinātu tīkla līnijas uzrādītas atbilstoši 1:10 000 mēroga karšu lapu malīm
Robežas attēlotas pēc robežu aprakstiem un precizēšanas pēc to uzņemšanas
Kartes pamatne attēlota izmantotaj Valsts aģentūras LĢIA
2003.-2006.g. vienklāsojo topogrāfisko karšu M 1:10 000 lapa
Kartes sastādīšanā izmantotie dati:
1. Vērmu pagasta teritorijas plānojums 2006. - 2018.g.
2. Vērmu pagasta padomes dati

<p>LATVIJAS ĢEOTĒKNIŠKĀS INFORMĀCIJAS AĢENTŪRA</p> <p>Geodēzijas un kartogrāfijas nodalījums Austrumu reģiona iestāde</p> <p>Geodēzijas un kartogrāfijas nodalījuma vadītāja A. Zubko - Mele</p> <p>Kartogrāfijas inženieris J. Nogda</p>	<p>Izstrādāja: Valsts aģentūra "Latvijas Ģeotekniskā informācijas aģentūra" Oļiņa Vācietes iela 43, Rīga, Latvija, LV-1004 Tālrunis: 7064240, fakss: 7064238, e-pasts: info@ija.gov.lv Geodēzijas un kartogrāfijas nodalījuma Austrumu reģions Atbrīvības aleja 155/1, 304.kab.iznests. Rēzekne, Latvija, LV-4604 Tālrunis: 4600250, mob. tālrunis: 26609829, fakss: 4600257, e-pasts: andra.zubko@ija.gov.lv</p>	<p>Pasūtījis: Vērmu pagasta padome J. Zvirža iela 1, Vērmu pagasts, Rēzeknes raj., Latvija, LV-4647 Tālrunis: 4628633, fakss: 4625933</p> <p>Vērmu pagasta padomes priekšsēdētājs V. Bistrovs</p> <p>Vērmu pagasta padomes pārstāvis S. Veselova</p>
	<p>TERITORIJAS IZMANTOŠANA INFRASTRUKTŪRAS OBJEKTI</p> <p>Mērogs 1 : 25 000 Lapa 1 / 1</p>	